Proviene de 'NNSS.M-003' (A.D. 15/03/2005)

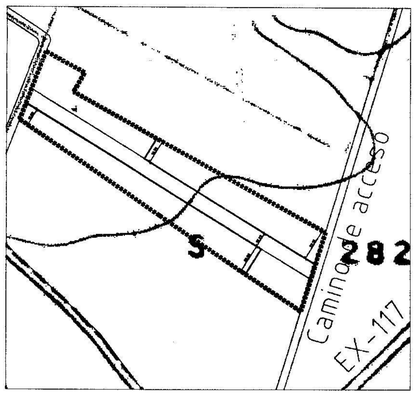

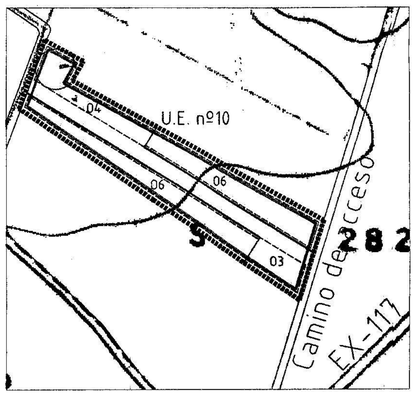

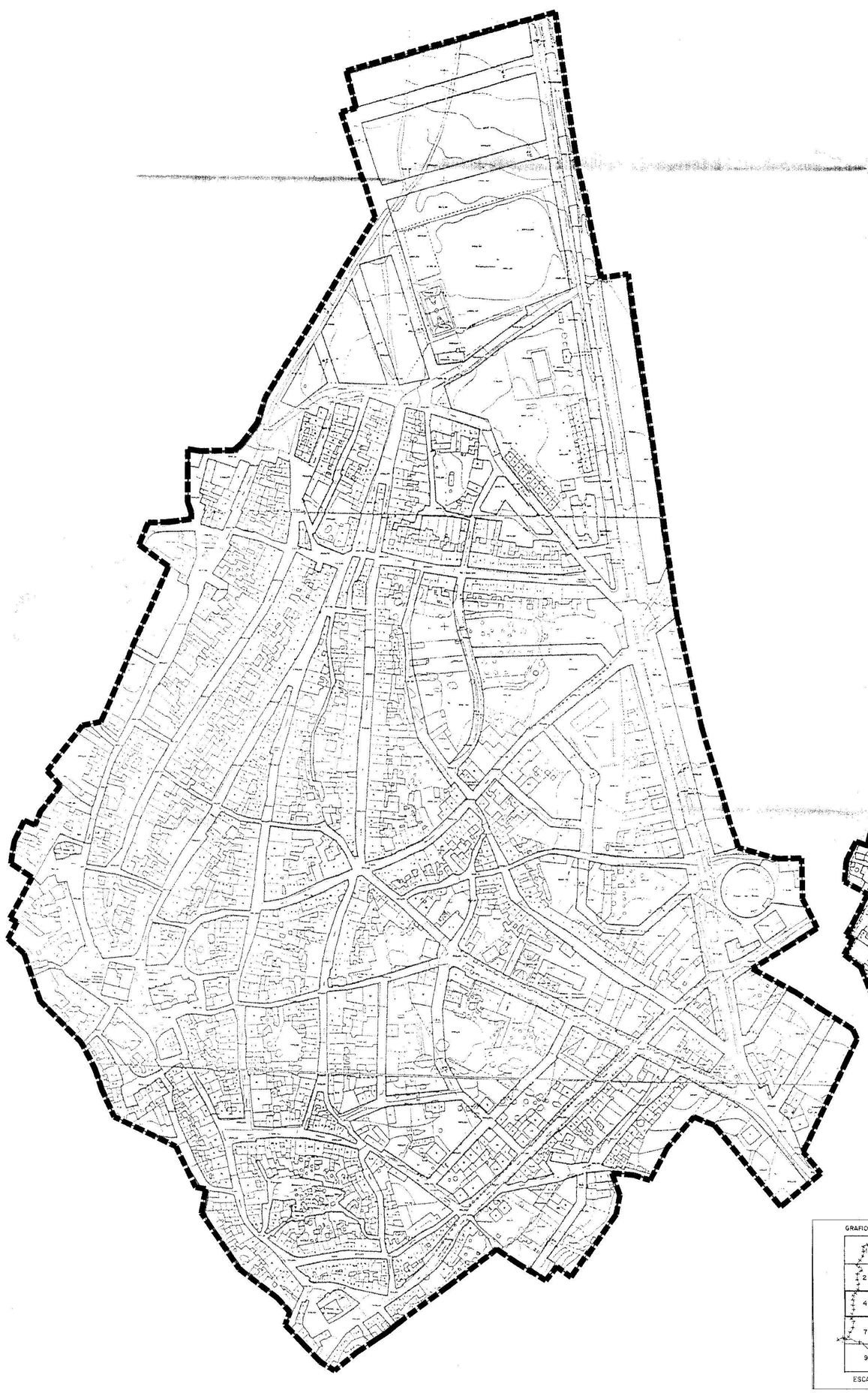

GRAFICO DE DISTRIBUCIÓN DE LAS HOJAS

ESCALA DEL GRAFICO 1:400.000

EXCMO. AYUNTAMIENTO DE ZARZA LA MAYOR

MODIFICACIÓN PUNTUAL DE NORMAS SUBSIDIARIAS Nº 1

ORDENACIÓN — TÉRMINO MUNICIPAL

ORDENACIÓN
NÚCLEO URBANO
Composición reducida de los planos ON1 y ON2

O N 4-R

Fecha: Mac. MAYO-04.

Escala: 1/2000

JUAN CARLOS ARJONA HERNÁNDEZ

Aprobación Definitiva

JUNTA DE EXTREMADURA
CONSEJERIA DE FOMENTO
La Comisión Provincial de Urbanismo de Cáceres, en sesión de fecha 18-11-04 acordó aprobar definitivamente la presente

22 NOV. 2004

El Director del Sr. de Urbanismo, Arquitectura y Ordenación del Territorio

Fdo.: Víctor Manuel Zarco Lora